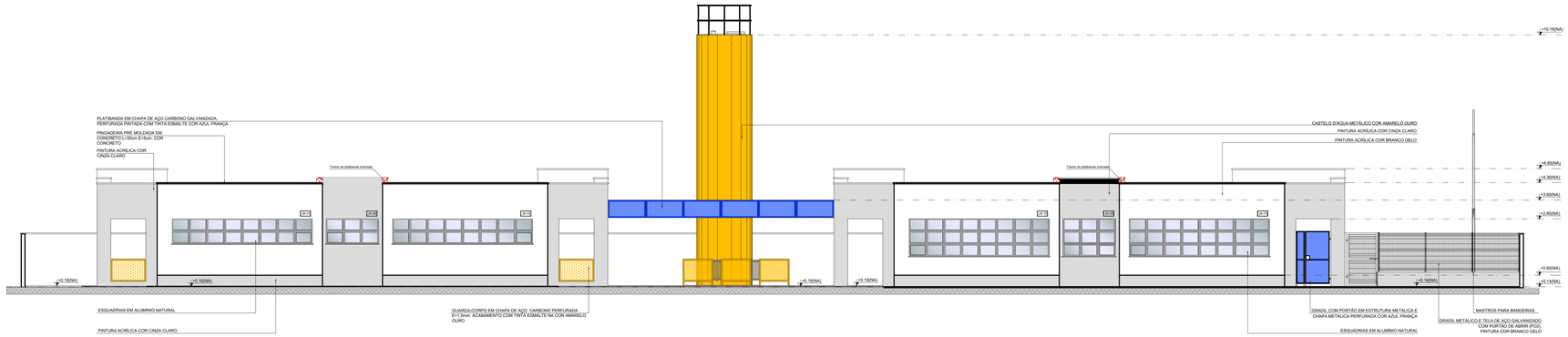

FACHADA RUA X-20
ESC. 1:75

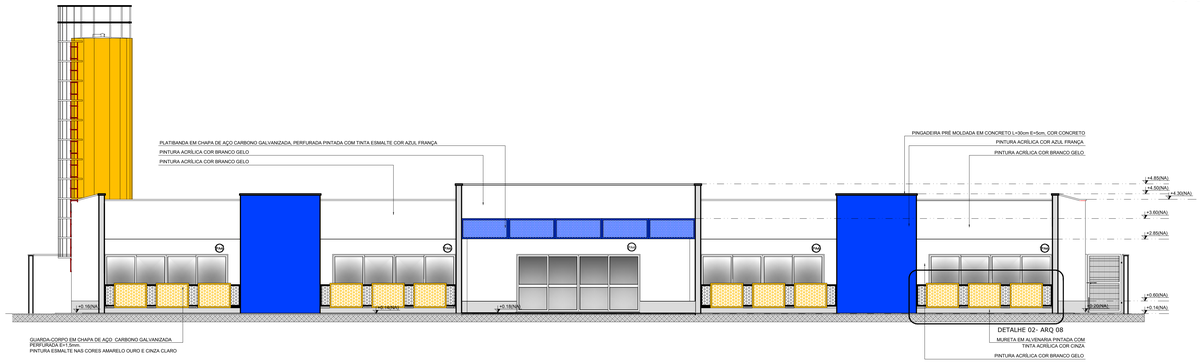

FACHADA POSTER
ESC. 1:75

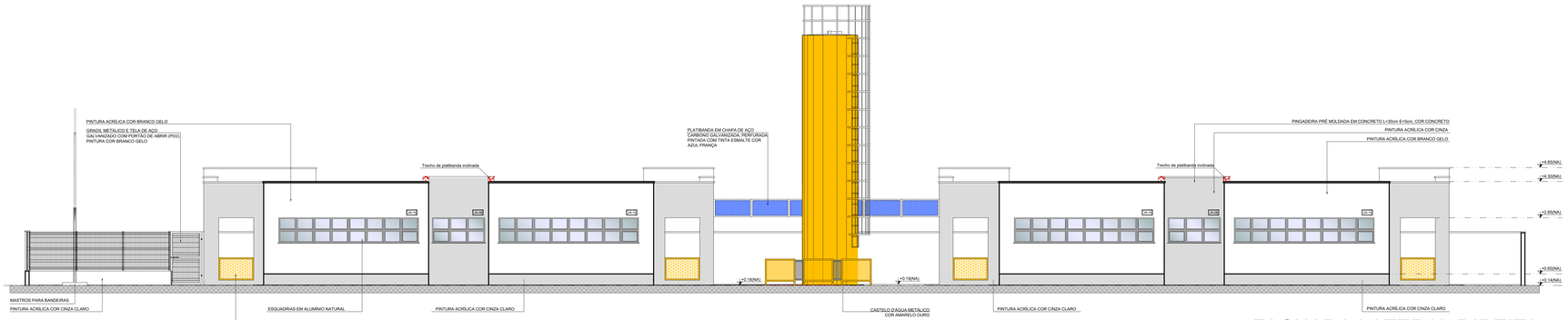

FACHADA LATERAL DIREITA
ESC. 1:75

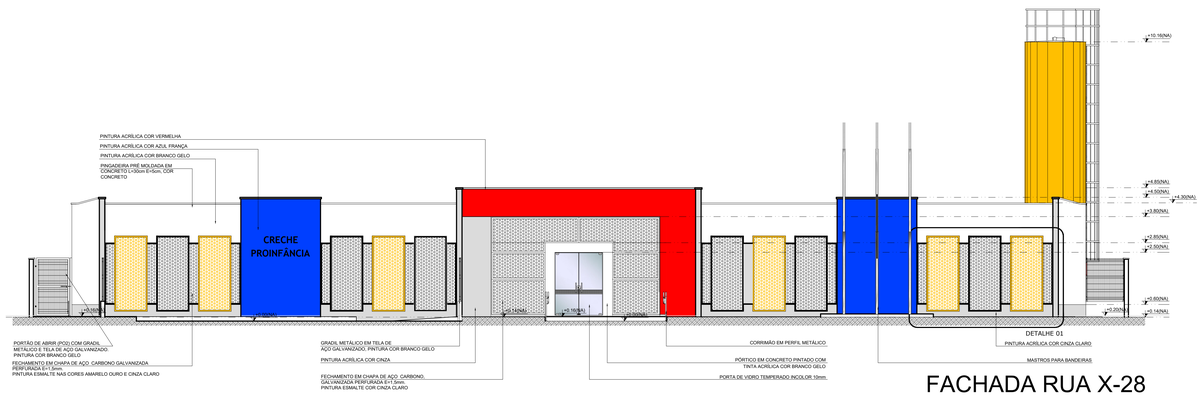

FACHADA RUA X-28
ESC. 1:75

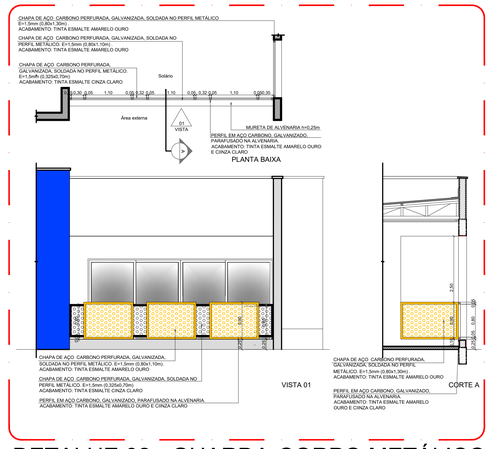

DETALHE 02 - GUARDA-CORPO METÁLICO
ESC. 1:50

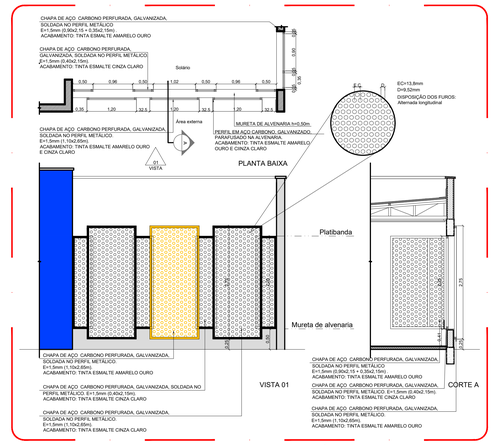

DETALHE 01 - FECHAMENTO METÁLICO VARANDAS
ESC. 1:50

PROTOCOLO: 2023037931

APROVADO
SECRETARIA MUNICIPAL DE PLANEJAMENTO E REGULAÇÃO URBANA
EM ___/___/___
ALVARÁ Nº_____

DECLARO QUE A APROVAÇÃO DO PROJETO NÃO IMPLICA NO RECONHECIMENTO DO DIREITO DE PROPRIEDADE DO TERRENO POR PARTE DA PREFEITURA.
SR. RESPONSÁVEL TÉCNICO/PROPRIETÁRIO:
a) QUALQUER MODIFICAÇÃO NO PROJETO SEM PRÉVIA APROVAÇÃO DA PREFEITURA, ACARRETARÁ POSTERIORMENTE À NÃO LIBERAÇÃO DO HABITE-SE.
b) É OBRIGATÓRIA A EXIGÊNCIA E GUARDA DAS NOTAS FISCAIS DOS MATERIAIS E SERVIÇOS APLICADOS NESTA OBRA PARA POSTERIOR APRESENTAÇÃO À SECRETARIA DA FAZENDA.

TERMO DE COMPROMISSO: PAC2 4059/2013
ID.: 30783

IMPORTANTE
Após a conclusão da obra requerer termo de HABITE-SE JUNTO À PREFEITURA

ARQUITETURA

CMEI - TIPO 1 (FNDE)

ENDEREÇO: RUA J-57, RUA J-56, AVENIDA J-64, RUA J-33, APM, QD.195, JARDIM IPÊ , AP, DE GOIÂNIA - GOIÁS
COORDENADAS GEOGRÁFICAS: 16°50'50.3"S 49°20'04.3"W

PROPRIETÁRIO: MUNICÍPIO DE APARECIDA DE GOIÂNIA | CGC: 010057270001-24

AUTOR DO PROJ.: ARQUITETA URBANISTA ANA PAULA BARRETO MARQUES
CAU: A75399-8
RRT: 12905526

R.T.:

AREA TERRENO	AREA PERMEÁVEL	POÇÃO DE INFILTRAÇÃO	AREA TOTAL CONSTRUÇÃO	N°PAVIMENTOS	ESCALA	DATA
6.350,63m²	3.582,03 m² (56,40%)	10,57m³	1.317,99 m²	01	INDICADA	18/07/2023

PREFEITURA DE APARECIDA

CONTEÚDO:
Fachada Rua X-20
Fachada Posterior
Fachada Lateral Direita
Fachada Rua X-28
Detalhes

PRANCHA: 04 /05

DES.: APBM | REV.: 0

FORMATO A0: 1189x841mm | ESC. PLT: 1/1 LT SCALE: 1