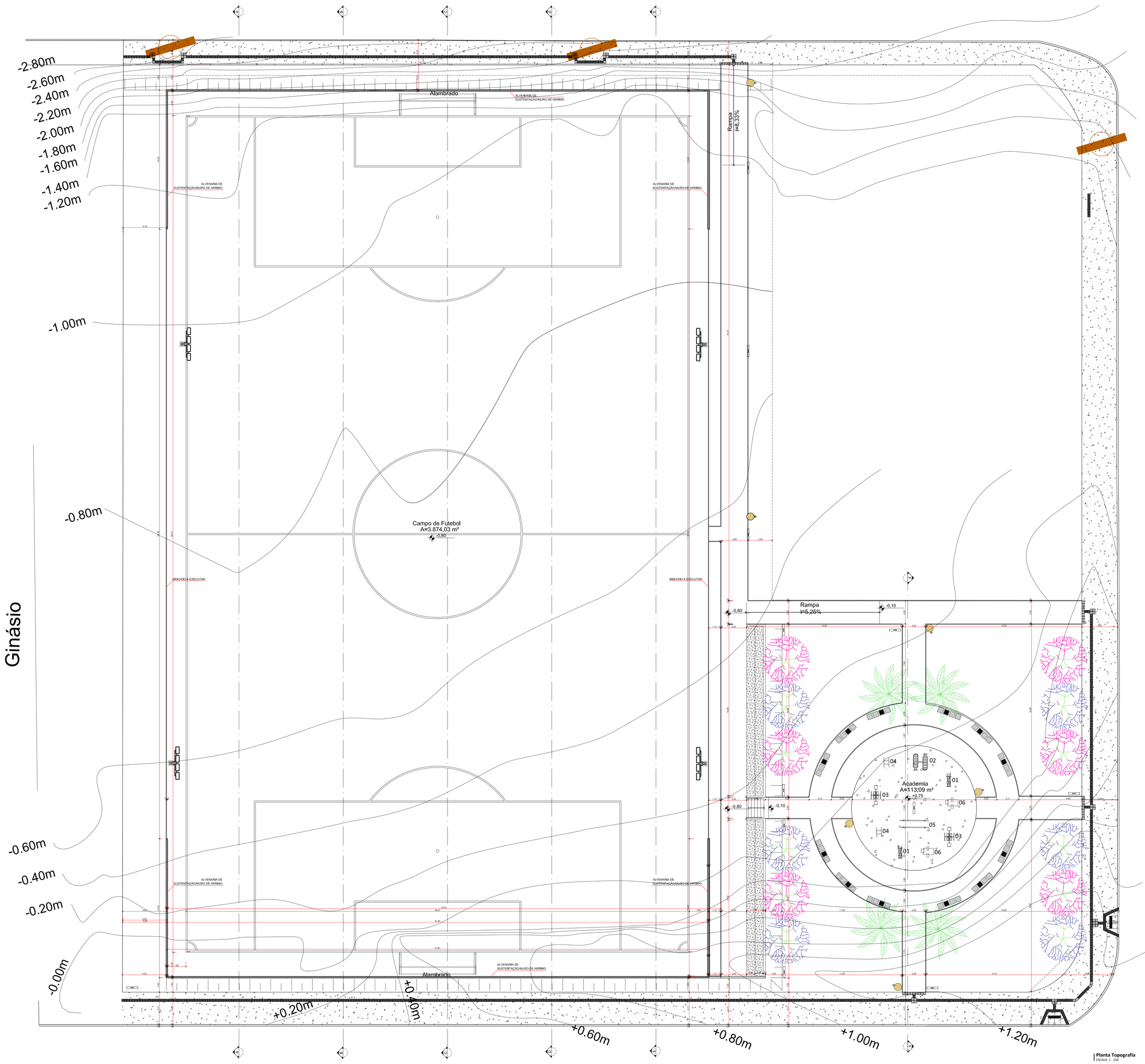

Planta Topografia
ESCALA 1:200

MOVIMENTO DE TERRA		VOLUME
CORTE		1.236,96m³
ATERRO		609,92 m³

MOVIMENTAÇÃO DE TERRA		
PERFIL	ATERRO	CORTE
AA	139,64m³	148,32m³
BB	85,51m³	153,92m³
CC	71,64m³	200,19m³
DD	40,91m³	259,99m³
EE	35,70m³	473,35m³
FF	236,51m³	1,19m³
TOTAL	609,92m³	1236,96m³





APROVADO
PREFEITURA MUNICIPAL DE APARECIDA DE GOIÂNIA
EM ...../...../.....
ALVARÁ Nº:.....

SECRETARIA DE REGULAÇÃO URBANA E RURAL

DECLARO QUE A APROVAÇÃO DO PROJETO NÃO IMPLICA NO RECONHECIMENTO DO DIREITO DE PROPRIEDADE DO TERRENO POR PARTE DA PREFEITURA.
SR. RESPONSÁVEL TÉCNICO/PROPRIETÁRIO:
a) QUALQUER MODIFICAÇÃO NO PROJETO SEM PRÉVIA APROVAÇÃO DA PREFEITURA, ACARRETARÁ POSTERIORMENTE A NÃO LIBERAÇÃO DO HABITE-SE.
b) É OBRIGATÓRIA A EXIBIÇÃO E GUARDA DAS NOTAS FISCAIS DOS MATERIAIS E SERVIÇOS APLICADOS NESTA OBRA PARA POSTERIOR APRESENTAÇÃO À SECRETARIA DA FAZENDA.

CONVÊNIO: 837.843/2016
CONTRATO CAIXA: 1.035.016-19/2016

IMPORTANTE
Após a conclusão da obra requerer termo de HABITE-SE JUNTO À PREFEITURA

URBANISMO

Projeto Praça Bairro Independência

ENDEREÇO:RUA 18, RUA 20 E RUA 30, BAIRRO INDEPENDÊNCIA, APARECIDA DE GOIÂNIA, CEP: 74967-170
COORDENADAS GEOGRÁFICAS: 16°49'22.9"S 49°16'56.1"W

PROPRIETÁRIO: MUNICÍPIO DE APARECIDA DE GOIÂNIA | CGC: 01005270001-24

AUTOR DO PROJ.: ENGENHEIRO: HUGO RAPHAEL CAVALCANTE NOGUEIRA
CREA: 1014529794 / D-GO
ART/RRT: 1020180123175

R.T.:

ÁREA TERRENO	ÁREA PERMEÁVEL	ÁREA DE IMPLANTAÇÃO	Nº PAVIMENTOS	ESCALA	DATA
6.582,01m²	1.456,74m²	7.130,67m²	1	INDICADA	05/01/2018

PREFEITURA DE APARECIDA
Planejando cuidar voce mais

CONTEÚDO:
TERRAPLANAGEM

PRANCHA:
05/05

DES.: M.T.A.F. | REV.: 1

FORMATO A0: 1189x841mm

ESC. PLT: 1/1
LT SCALE: 1