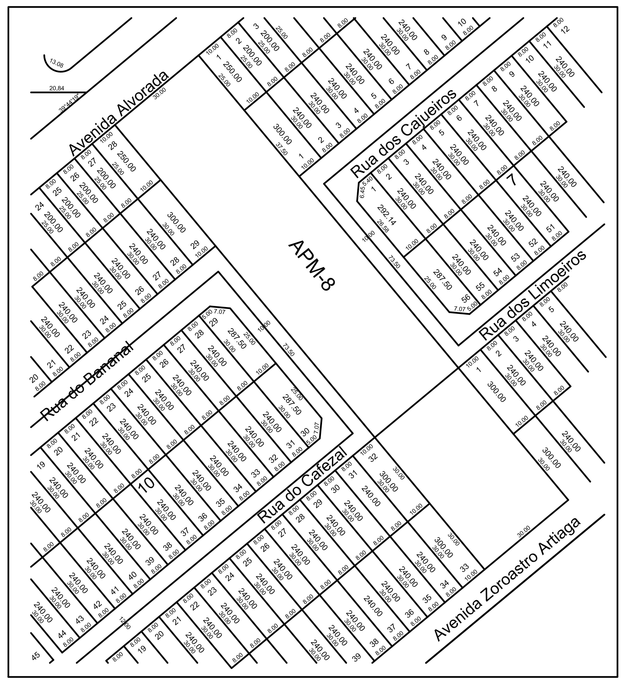

01| Planta Localização
ESCALA 1: 2500

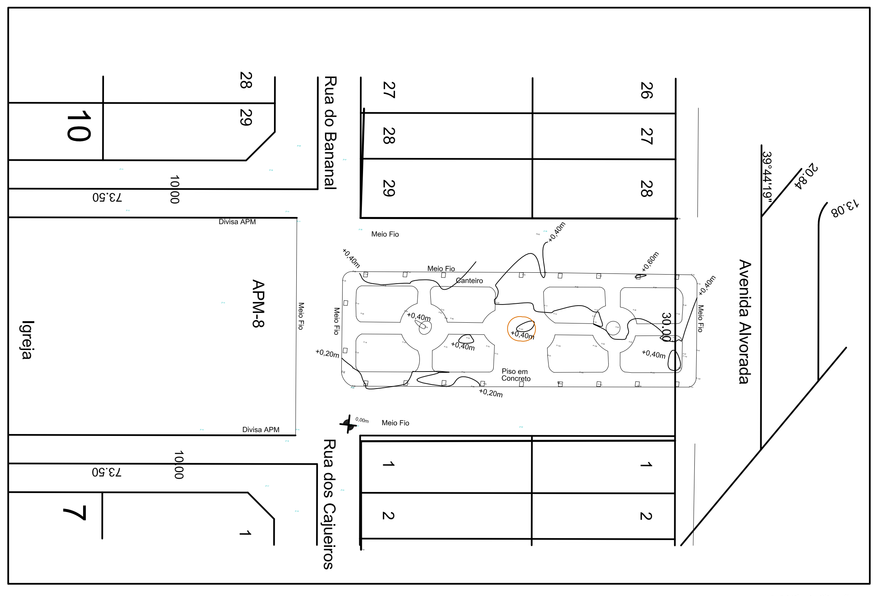

02| Planta Situação
ESCALA 1 : 500

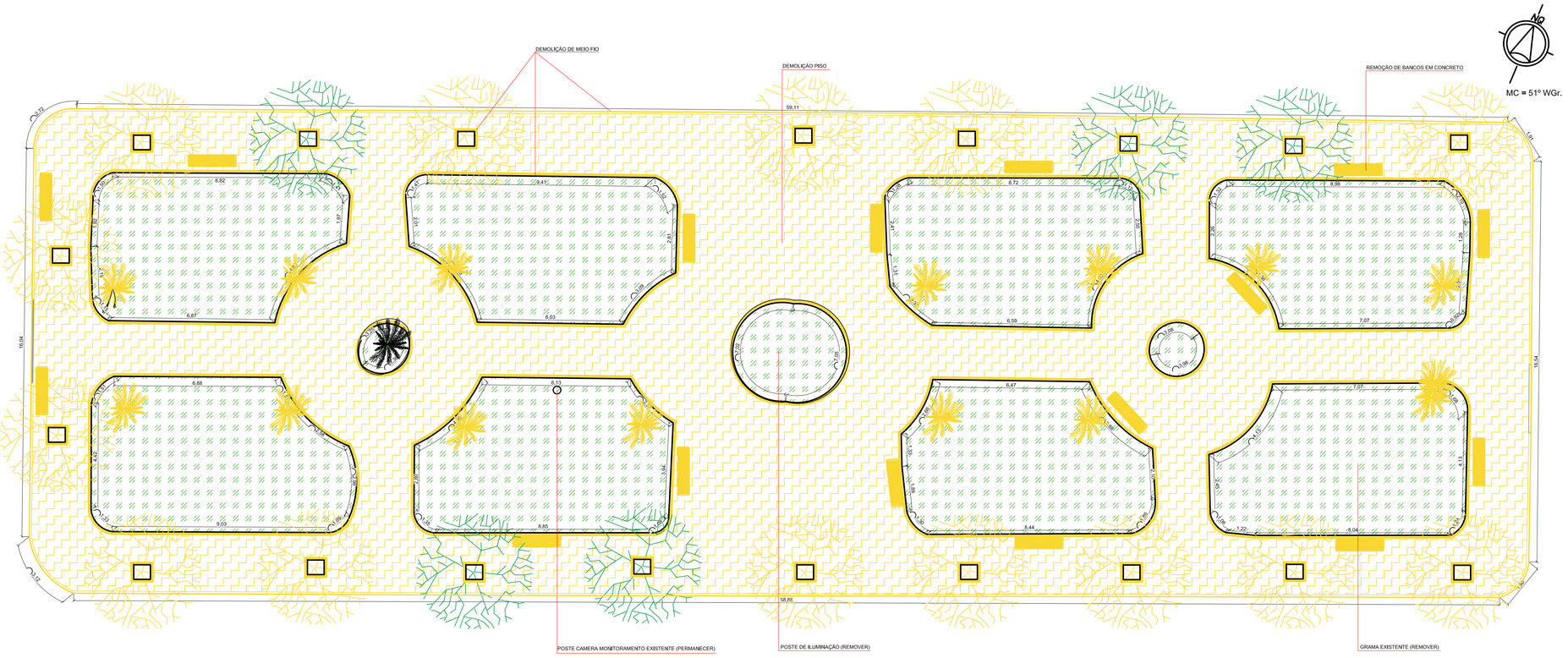

03| Planta Demolição
ESCALA 1: 100

Demolir

Permanecer

Construir

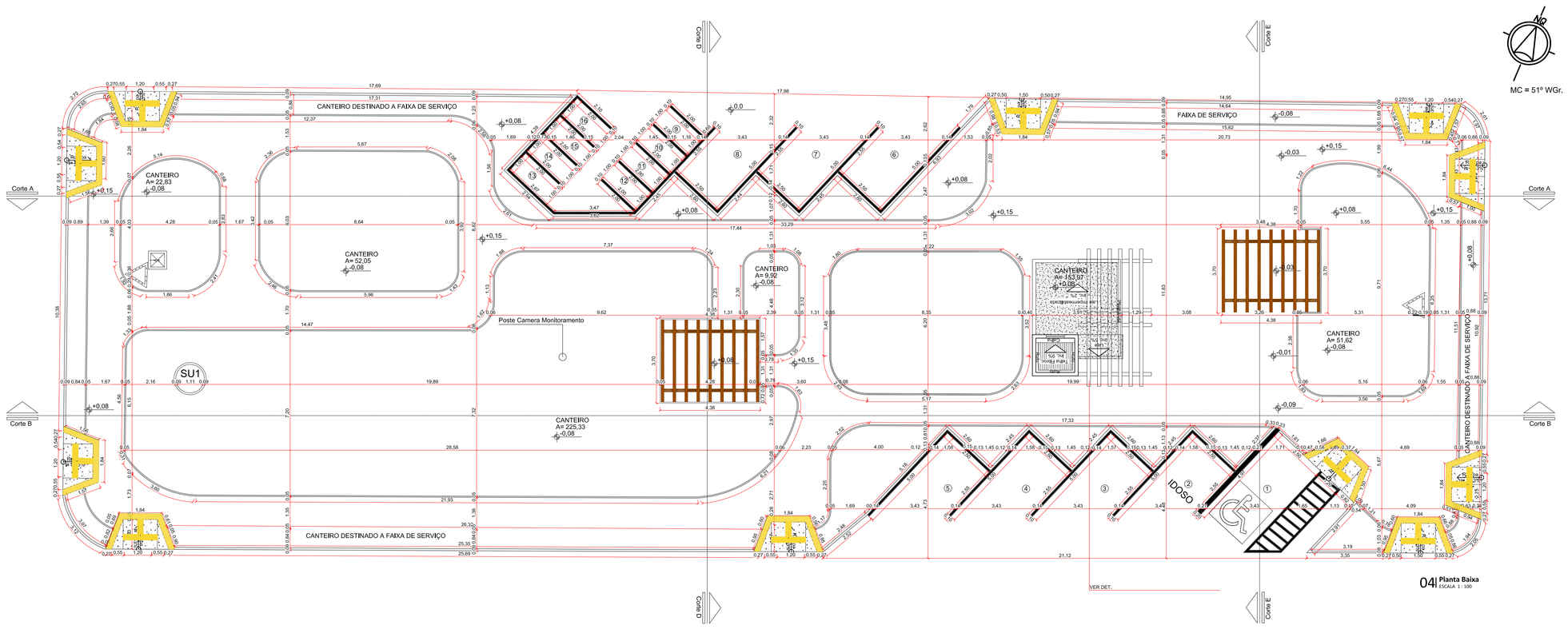

04| Planta Baixa
ESCALA 1: 100

LEGENDA	PISO	ÁREA (m²)
	PAVER	371,39 m²
	GRAMA	536,31 m²
	MEIO-FIO TRAV. (5CM)	334,24 m
	MEIO-FIO EXTERNO	156,47 m
	PISO TÁTIL	80,31 m²
	CONCRETO	22,69 m²
	PAV. ASFÁLTICA	167,88 m²
	PISO EXISTENTE (DEMOLIR)	692,95 m²
	GRAMA EXISTENTE (DEMOLIR)	512,08 m²

APROVADO
PREFEITURA MUNICIPAL DE APARECIDA DE GOIÂNIA
EM ...../...../.....
ALVARÁ Nº.....
SECRETARIA DE REGULAÇÃO URBANA E RURAL

DECLARO QUE A APROVAÇÃO DO PROJETO NÃO IMPLICA NO RECONHECIMENTO DO DIREITO DE PROPRIEDADE DO TERRENO POR PARTE DA PREFEITURA.
SR. RESPONSÁVEL TÉCNICO/PROPRIETÁRIO:
a) QUALQUER MODIFICAÇÃO NO PROJETO SEM PRÉVIA APROVAÇÃO DA PREFEITURA, ACARRETARÁ POSTERIORMENTE À NÃO LIBERAÇÃO DO HABITE-SE.
b) É OBRIGATÓRIA A EXIGÊNCIA E GUARDA DAS NOTAS FISCAIS DOS MATERIAIS E SERVIÇOS APLICADOS NESTA OBRA PARA POSTERIOR APRESENTAÇÃO À SECRETARIA DA FAZENDA.

CONVÊNIO: 842.809/2017
CONTRATO CAIXA: 1.045.597-49/2017

IMPORTANTE
Após a conclusão da obra requerer termo de HABITE-SE JUNTO À PREFEITURA

URBANISMO

Projeto - Praça Vila Cruzeiro do sul

ENDEREÇO: Avenida Alvorada, R. dos Cajueiros, R. do Bananal,Vil Cruzeiro do Sul, Aparecida de Goiânia - Goiás
COORDENADAS GEOGRÁFICAS: 16°44'37.4"S 49°16'26.3"W

PROPRIETÁRIO: MUNICÍPIO DE APARECIDA DE GOIÂNIA | CGC: 01005727000l-24

AUTOR DO PROJ.: ARQUITETO VICTOR MARTINS DA CUNHA NETO
CAU: A118385-0
RRT:6666256

R.T.:

AREA LEVANTAMENTO TOPOGRÁFICO	ÁREA PERMEÁVEL	A. TOTAL DE INTERVENÇÃO	N°PAVIMENTOS	ESCALA:	DATA
5292,61m²	536,31 m²	1227,60m²	1	INDICADA	27/06/2019

PREFEITURA DE APARECIDA
Fazendo cada vez mais

CONTEÚDO:
Localização
Topografia/Situação
Planta Demolir
Planta Baixa

PRANCHA:
01/04

DES.: VMC | REV.: 4

FORMATO A0: 118x841mm | ESC. PLT: 1/1 | LT SCALE: 1