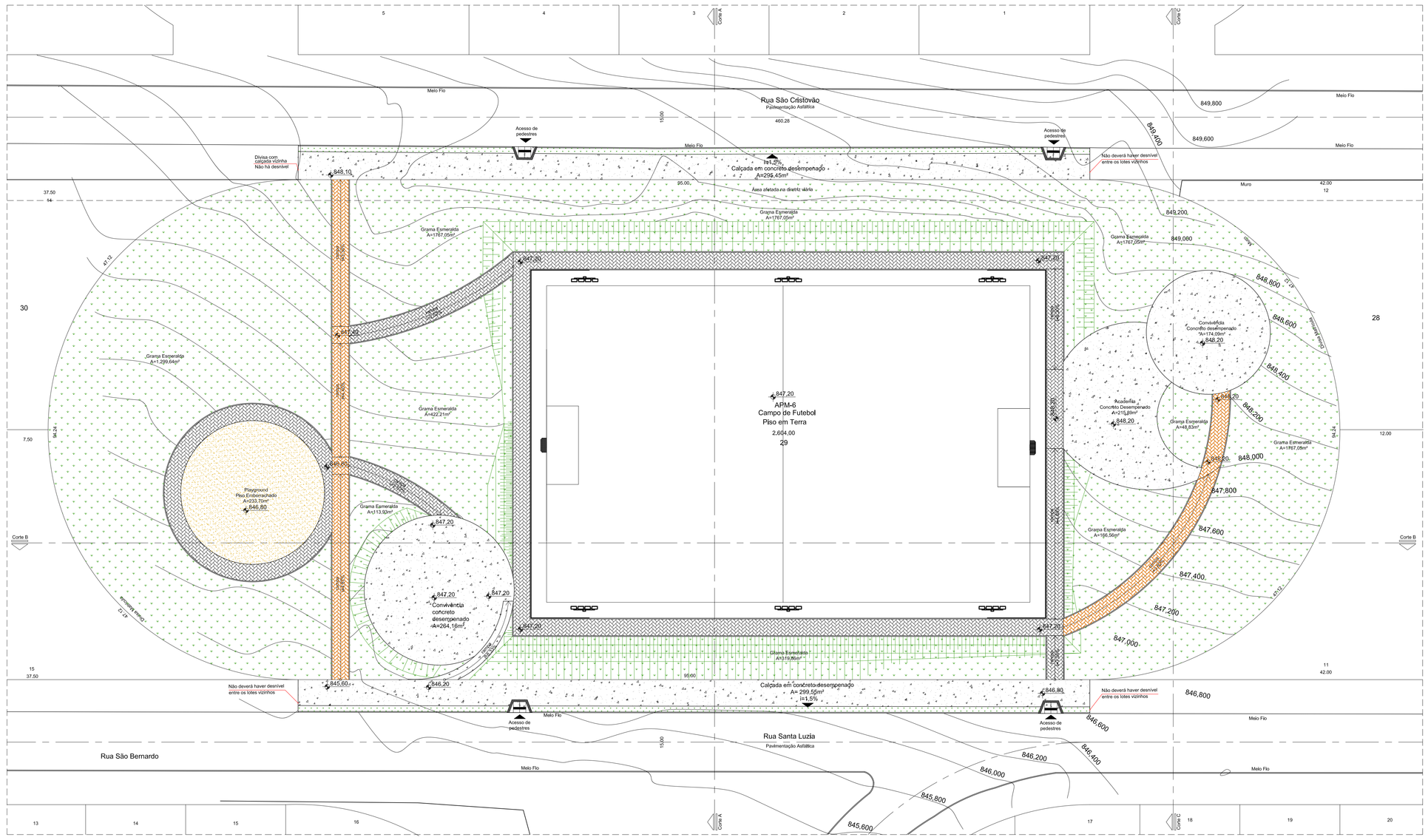

IMPLANTAÇÃO
ESC. 1/200

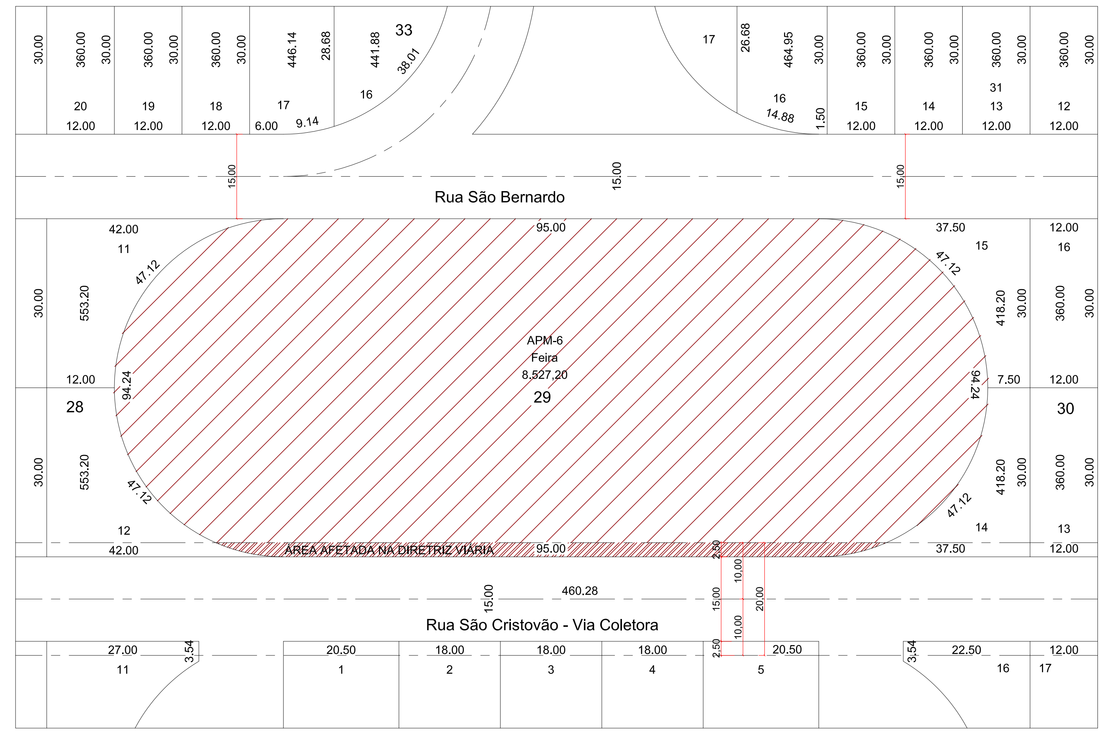

SITUAÇÃO
ESCALA 1:500

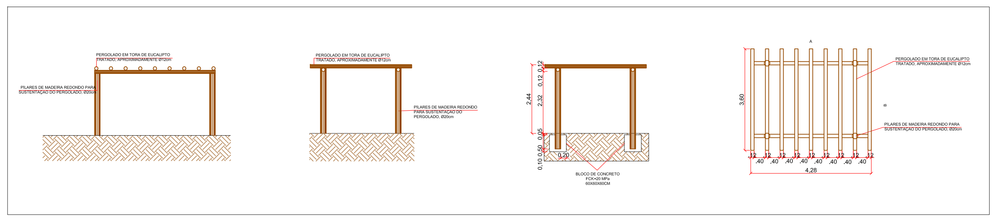

DETALHE 01 (PERGOLADO 1)
ESCALA 1:100

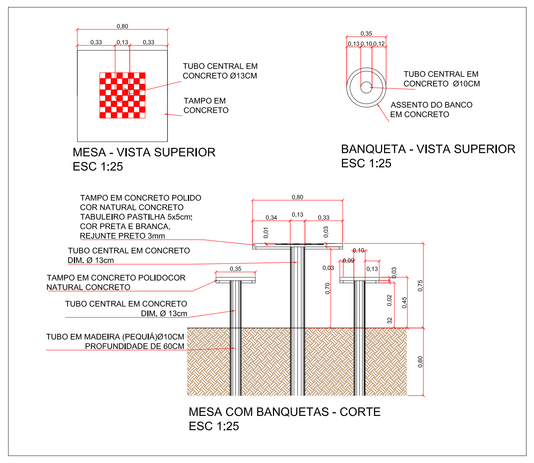

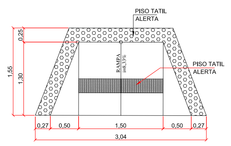

DETALHE - RAMPA DE ACESSILIDADE
ESCALA 1/50

ETALHE VIGA DE FECHAMENTO DO PLAYGROUND
SC 1/50

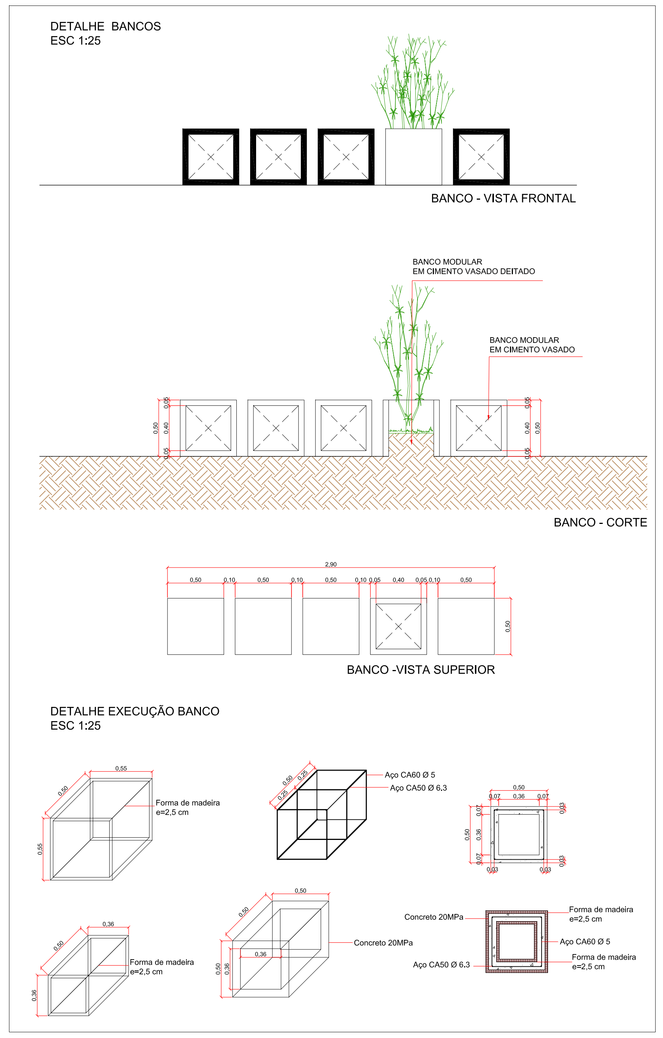

QUADRO DE ÁREAS		
PISO	LEG	ÁREA
1. GRAMA ESMERALDA		4.293,62m²
2. PAVER COR NATURAL		626,11m²
3. CONCRETO DESEMPENADO		1.257,95m²
4. PAVER COR TERRA COTA		192,19m²
5. AREIA		233,79m²
6. GUIA (MEIO-FIO) COM SARJETA		190,38m
7. MEIO-FIO DE TRAVAMENTO		793,38m

QUADRO DE EQUIPAMENTOS		
BANCO		11
PERGOLADO (MADEIRA)		02
LIXEIRA METAL (L)		06
REFLETOR		06
MESA E BANCO		05

LEGENDA		
CÓDIGO	EQUIPAMENTOS	QUANTIDADE
01	ELÍPTICO MECÂNICO	01
02	ABDOMINAL DUPLO	01
03	LEG PRESS DUPLO	01
04	ESPALDAR	01
05	MULTIEXERCITADOR 7X1	01
06	GIRO VERTICAL COM DIAGONAL	01
07	BARRA PARALELA	01
A	ESCORREGADOR	01
B	CARROSSEL	01
C	BALANÇO	01
D	GANGORRA	01

QUADRO DE ÁREAS	
LEG	ÁREA
1. ÁREA DO TERRENO	8.527,20m²
2. ÁREA DE PASSEIO PÚBLICO	757,08m²
3. ÁREA DE INTERVENÇÃO (COM PASSEIOS)	9.285,18m²
4. CORTE	819,70 m²
5. ATERRO	762,83 m²

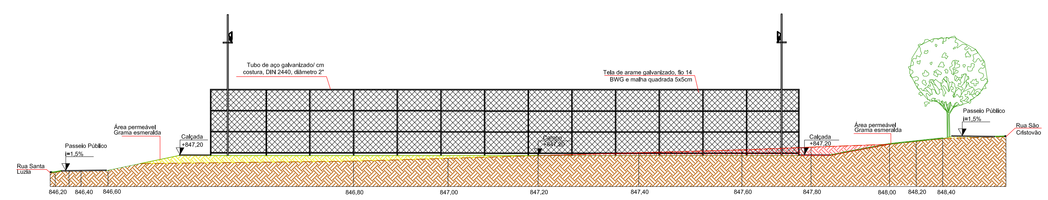

Corte A
Esc. 1/200



Corte C
Esc. 1/200

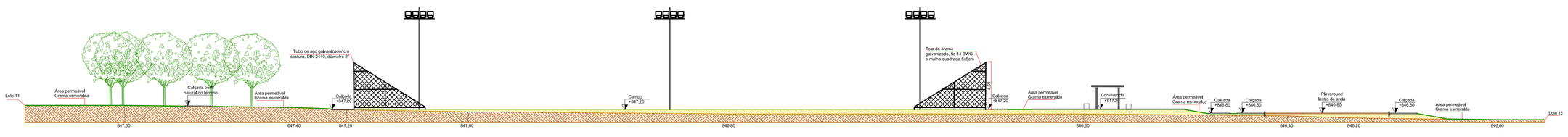

Corte B
Esc. 1/200

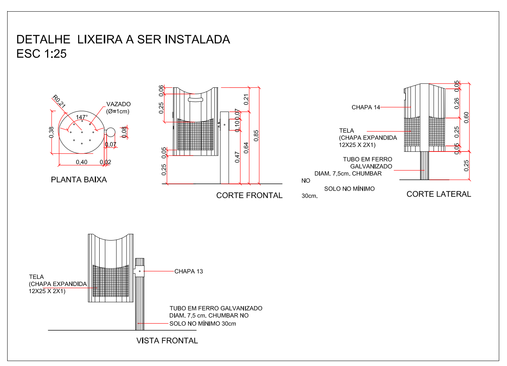

Nº PROTOCOLO: 2019006486

APROVADO
PREFEITURA MUNICIPAL DE APARECIDA DE GOIÂNIA
EM ...../...../.....
ALVARÁ Nº.....

SECRETARIA DE REGULAÇÃO URBANA E RURAL
DECLARO QUE A APROVAÇÃO DO PROJETO NÃO IMPLICA NO RECONHECIMENTO DO DIREITO DE PROPRIEDADE DO TERRENO POR PARTE DA PREFEITURA.
SR. RESPONSÁVEL TÉCNICO/PROPRIETÁRIO:
a) QUALQUER MODIFICAÇÃO NO PROJETO SEM PRÉVIA APROVAÇÃO DA PREFEITURA, ACARRETARÁ POSTERIORMENTE A NÃO LIBERAÇÃO DO HABITE-SE.
b) É OBRIGATÓRIA A EXISTÊNCIA E GUARDA DAS NOTAS FISCAIS DOS MATERIAIS E SERVIÇOS APLICADOS NESTA OBRA PARA POSTERIOR APRESENTAÇÃO À SECRETARIA DA FAZENDA.

CONVÊNIO: 866.412/2018
CONTRATO CAIXA: 1.053.129-88/2018

IMPORTANTE
Após a conclusão da obra requerer termo de HABITE-SE JUNTO À PREFEITURA

URBANISMO

PRAÇA - ALTO PARAÍSO

ENDEREÇO: RUA SANTA LUZIA, RUA SÃO CRISTOVÃO, QUADRA 29, APM-6 - SETOR ALTO PARAÍSO - APARECIDA DE GOIÂNIA
COORDENADAS GEOGRÁFICAS: 16°48'32.85"S / 49°21'31.59"O

PROPRIETÁRIO: MUNICÍPIO DE APARECIDA DE GOIÂNIA | CGC: 01005727000I-24

AUTOR DO PROJ.: ARQUITETA E URBANISTA - POLLYANA CRISTINA MENDONÇA
CAU: A139594-7
RRT: 0000007760687

R.T.:

ÁREA TERRENO (CERTIDÃO)	ÁREA PERMEÁVEIS	ÁREA DE INTERVENÇÃO (COM PASSEIOS)	Nº PAVIMENTOS	ESCALA	DATA
8.527,20m²	4.293,62m²	9.285,18m²	INDICADA	INDICADA	21/02/2019

PREFEITURA DE APARECIDA
Fazendo cada vez mais

CONTEÚDO:
SITUAÇÃO
PLANTA EXISTENTE/DEMOLIR
PLANTA CONSTRUIR
DETALHAMENTOS
CORTES

PRANCHA:
01/02

DES.: BNC | REV.: 0

FORMATO A0: 1189x841mm | ESC. PLT: 1/1 | LT SCALE: 0.01