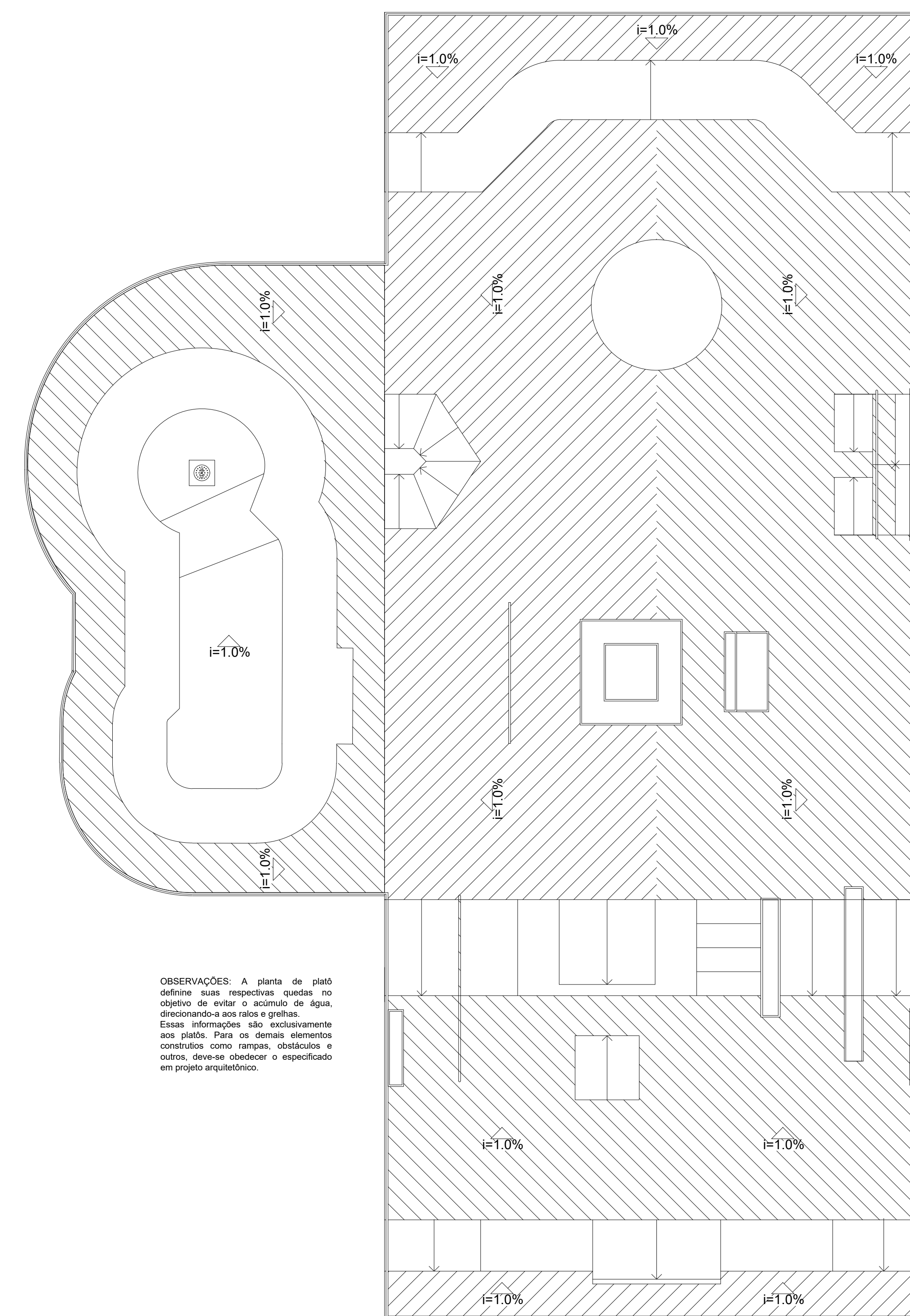
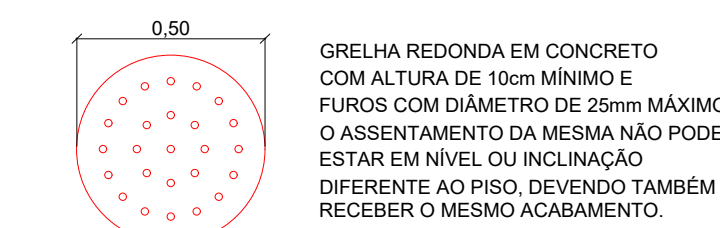


PLANTA BAIXA
ESCALA 1:75

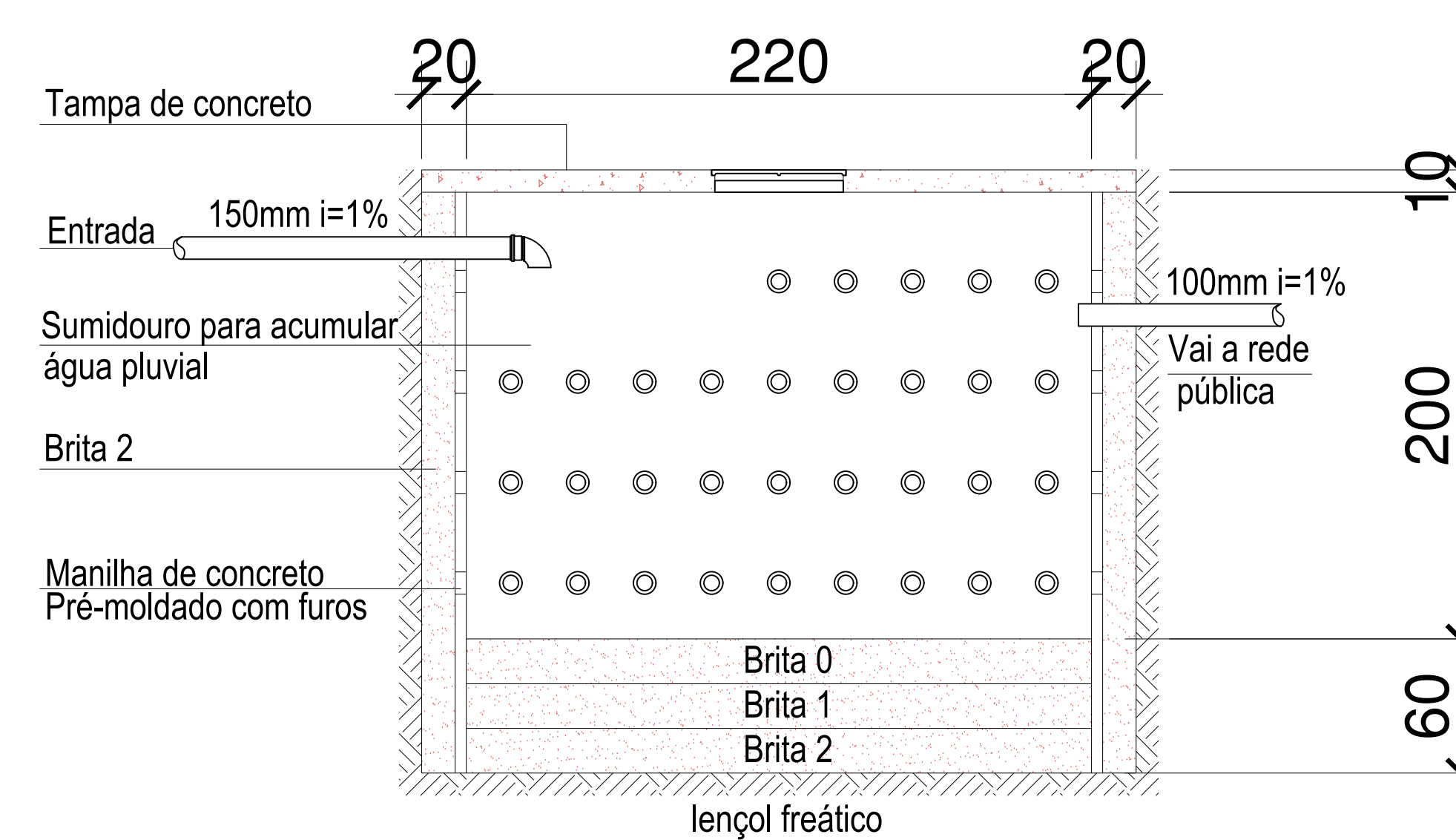


PLANTA DE PLATÔS
ESCALA 1:100

DETALHE 2
GRELHA REDONDA PARA BOWL



DETALHE 1
CAIXA DE INFILTRAÇÃO - S/ ESCALA



Legenda Detalhada

	Caixa de área pluvial simples	
	Caixa de área pluvial c/ grelha de concreto	
	Caixa de área pluvial com grelha CA- 60x60cm	1 pp
	Caixa de área pluvial com grelha CA-S- 60x60cm	1 pp
	Joelho 45 PVC Esgoto	1 pp
	Joelho 45 100 mm	1 pp
	Joelho 90 100 mm	1 pp
	Joelho 90 150 mm	1 pp
	Joelho 150 150 mm	1 pp

Lista de Materiais

Item	Quantidade	Unidade
Caixa de área pluvial com grelha de concreto CA-S- 60x60cm	1	pp
Caixa de área pluvial com grelha CA- 60x60cm	2	pp
PVC Esgoto		
Joelho 45 150 mm	2	pp
Joelho 90 100 mm	4	pp
Joelho 90 150 mm	2	pp
Tubo rígido c/ ponta lisa 150 mm - 4'	55.99	m
150 mm - 6'	26.95	m

NOTAS

- DIÂMETRO DAS TUBULAÇÕES EM mm E COTAS EM cm;
- TODA TUBULAÇÃO DE ÁGUA PLUVIAL SERÁ EM PVC SÉRIE R;
- TODAS AS CAIXAS DE PASSAGEM DE ÁGUA PLUVIAL DEVERÃO SER DEVIDAMENTE VEDADAS E SUAS TAMPAS DEVERÃO SER DE FÁCIL REMOÇÃO, A FIM DE PERMITIR FUTURAS MANUTENÇÕES E LIMPEZAS;
- A EXISTÊNCIA DE REDES DE COLETA DE ÁGUA PLUVIAL DEVERÁ SER AFERIDA EM OBRA, E CASO, INEXISTENTE, O PROJETISTA DEVERÁ SER CONSULTADO PARA REVISÃO DO PROJETO;
- CASO HÁJA A NECESSIDADE DE FUROS EM ESTRUTURA PARA A PASSAGEM DAS TUBULAÇÕES, O CALCULISTA DEVERÁ AUTORIZAR A EXECUÇÃO DOS MESMO E O PROJETISTA HIDRÁULICO DEVERÁ SER INFORMADO PARA REVISÃO DO PROJETO;
- EM CASO DE DIVERGÊNCIA DE INFORMAÇÕES EM PROJETO, COMUNICAR AO PROJETA PARA O QUE O MESMO FAÇA AS DEVIDAS REVISÕES.

APROVADO SECRETARIA MUNICIPAL DE PLANEJAMENTO E REGULAÇÃO URBANA

EM _____
ALVARÁ Nº _____

DECLARO QUE A APROVAÇÃO DO PROJETO NÃO IMPLICA NO RECONHECIMENTO DO CRIADOR DO TERRENO POR PARTE DA PREFEITURA. OS RESPONSÁVEIS TÉCNICOS/PROFESSORES QUE REALIZARAM O PROJETO NÃO SE RESPONSABILIZAM POR QUALQUER MODIFICAÇÃO NO PROJETO SEM A DEVIDA APROVAÇÃO DA PREFEITURA. GARANTIRÁ POSTERIORMENTE A NÃO LIBERAÇÃO DO HABITE-SE, SEM A DEVIDA APROVAÇÃO DA PREFEITURA. OBRIGADO POR FAVOR, NÃO REALIZAR QUALQUER MODIFICAÇÃO NESTA OBRA PARA POSTERIOR APRESENTAÇÃO À SECRETARIA DA FAZENDA.

CONVÊNIO: 904.384/2020

CONTRATO CAIXA: 1072642-40/2020

DRENAGEM

PRAÇA DOM PEDRO - PISTA SKATE
ENDEREÇO: AV. DOMINGOS MARTINS C/ RUA LUIS XV - PARQUE REAL GRANDEZA - AP. DE GOIÂNIA
COORDENADAS GEOGRÁFICAS: 14°54'38.33" S 49°13'02.23" W

PROPRIETÁRIO: MUNICÍPIO DE APARECIDA DE GOIÂNIA | CGC: 01.0057270001-24

AUTOR DO PROJ.: ENGENHEIRO CIVIL CLETON CESAR RIBEIRO
CAU: 101846-1/2020-CO
ART: 1020210226876

R.T.: _____

ÁREA TERRENO	ÁREA ÚTIL	POÇO DE INFILTRAÇÃO	ÁREA DE INTERVENÇÃO	INFRAESTRUTURA	ESCALA	DATA
1.497,38m²	307,52m²	-	2.151,77m²	-	IND.	20/10/2021

PREFEITURA DE APARECIDA

CONTEÚDO:
PLANTA BAIXA
PLANTA DE PLATÔS
DETALHES
LEGENDAS
LISTA DE MATERIAS
NOTAS

FRANCHA:
01/01

DES.:XXX REV.: 0